

POZNÁMKA

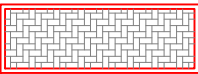




- PODKLAD PRE TÚTO DOKUMENTÁCIU TVORÍ KATASTRÁLNA MAPA A PRIESKUM INŽINIERSKÝCH SIETÍ
- PRED ZAHÁJENÍM ZEMNÝCH PRÁC JE POTREBNÉ ZREALIZOVAŤ VYTÝČENIE VŠETKÝCH PODZEMNÝCH INŽINIERSKÝCH SIETÍ, A TO AJ NEZISTENÝCH Z POSKYTNUTÝCH PODKLADOV
- VÝKOPOVÉ PRÁCE V OCHRANNOM PÁSME INŽINIERSKÝCH SIETÍ BUDÚ VYKONÁVANÉ RUČNE
- ODHADOVANÁ TRIEDA ŤAŽITELNOSTI ZEMINY PODLA STN 73 3050: 3. TRIEDA

VÝPIS KONTAJNEROV









Stojisko	počet polopodzemných kontajnerov na odpad			
	komunálny	plast	papier	sklo
lokalita	5 m ³	5 m ³	5 m ³	3 m ³
ul. Okružná	2	1	1	1

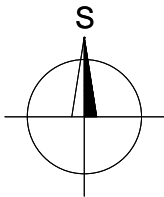
LEGENDA

STOJISKO POLOPODZEMNÝCH KONTAJNEROV

-  bet. zámková dlažba - stojisko polopodzemných kontajnerov
-  polopodzemný kontajner na komunálny odpad - 5 m³
-  polopodzemný kontajner na plasty - 5 m³
-  polopodzemný kontajner na papier - 5 m³
-  polopodzemný kontajner na sklo - 3 m³

VŠEBECNE

-  budova
-  polohopis
-  búrané konštrukcie
-  C katester nehnuteľností
-  vodovod - vytýčený priebeh
-  kanalizácia - vytýčený priebeh
-  STL plynovod - vytýčený priebeh
-  verejné osvetlenie - orientačný priebeh
-  verejné osvetlenie - navrhovaná preložka
-  signálový kábel teplovodu - zakres správcu
-  optika Orange - digitálny zakres správcu



PEČIATKA A PODPIS PARÉ Č.

PROJEKT pre povolenie a realizáciu stavby

HIP	ZODP. PROJEKTANT	VYPRACOVAL
Ing. R. Kováčik	Ing. R. Kováčik	Ing. R. Kováčik



Pro-ateliér RK, s. r. o.
Hanzlíkovská 723/24 911 05 TREŇČIN

MÚ: Púchov	OKRES: Púchov
INVESTOR: Mesto Púchov, Štefánikova 821/21, 020 18 Púchov	

STOJISKÁ POLOPODZEMNÝCH KONTAJNEROV
NA KOMUNÁLNY ODPAD V MESTE PÚCHOV,
ul. Okružná

Situácia stojiska

FORMÁT:	2xA4
DÁTUM:	04/2022
ÚČEL:	Projekt S.P.+R.S.
PROFESIA:	Stavebná
Č. ZÁKAZKY:	04/22 PaRK

MIERKA
1 : 500

Č. VÝKRESU
3.